

Regione Piemonte

Provincia di Torino



COMUNITA' MONTANA
DEL PINEROLESE

PIANO REGOLATORE GENERALE INTERCOMUNALE

VARIANTE STRUTTURALE DI ADEGUAMENTO AL P.A.I.
redatta ai sensi della L.R. 1/2007

SUB AREA: VAL GERMANASCA

COMUNE: SALZA DI PINEROLO



RESPONSABILE DEL PROCEDIMENTO

COMMITTENTE

CARTA DELLE OPERE DI DIFESA, DEI PONTI E DEGLI ATTRAVERSAMENTI (SICOD)

Elaborato	Scala	Elaborazione indagini geologiche e geomorfologiche (giugno 2006): Dott. Geol. Eugenio ZANELLA
6.6	1:5000	Elaborato conforme all'originale, non soggetto a modifica EDES Ingegneri Associati
CODICE: 13009-C53-0		 Dott. Geol. Mauro CASTELLETTO Collaborazione: Dott. Geol. Sara CASTAGNA
REVISIONE	DATA	EDES Ingegneri Associati P.IVA 10759750010 Corso Peschiera 191, 10141 Torino Tel. +39 011.0262900 Fax. +39 011.0262902 www.edesconsulting.eu edes@edesconsulting.eu



Opera trasversale

-  briglia filtrante o trattenuta
-  soglia di fondo



Opera longitudinale

-  argine
-  canalizzazione
- Difese di sponda*
-  gabbionata
-  muro di sponda
-  scogliera

Scolmatore e Canale di gronda

-  scolmatore e canale di gronda a cielo aperto
-  scolmatore e canale di gronda intubato

Altre opere

-  ponte
-  attraversamento e guado

Opere di versante

-  protezioni
-  dreni
-  raccolta acque
-  sostegno superficiale

